





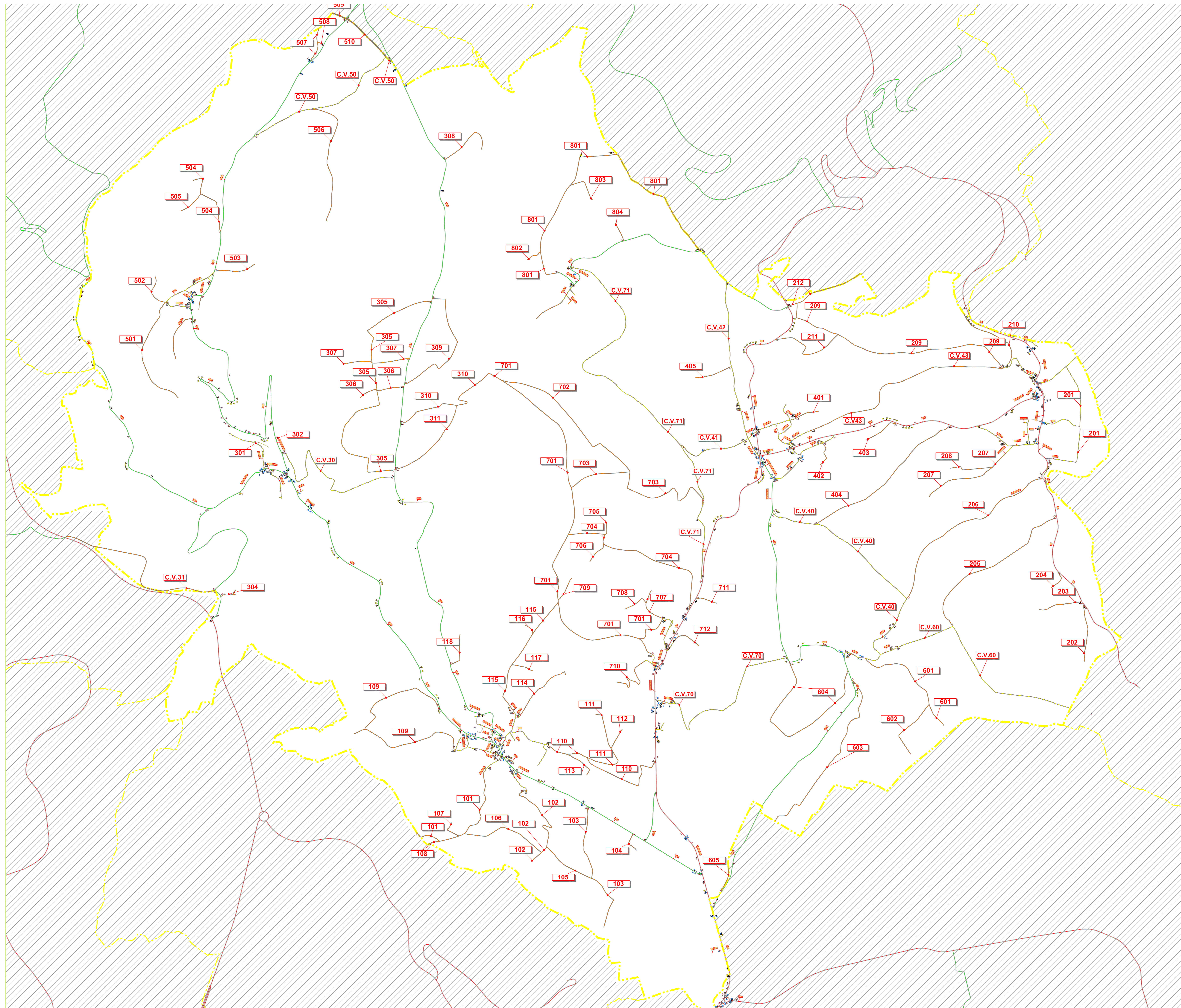


**LEGENDE:**

-  Routes Nationales
-  Chemins Repris
-  Chemins Vicinaux
-  Chemins Ruraux


**Divers:**

-  Nom de rue
-  Limite communale



© Origine Cadastre - Droits réservés à l'Etat du Grand-Duché de Luxembourg  
 Toute reproduction sous forme digitale est interdite

**Schroeder & Associés** - Ingénieurs-Conseils  
 8, rue des Girondins - L-1626 Luxembourg  
 tél (+352) 44 31 31-1 · fax (+352) 44 69 50  
 contact@schroeder.lu · www.schroeder.lu

MÂÎTRE DE L'OUVRAGE  Administration Communale de Tandel

PROJET **Réglement de Circulation**

PLAN **Plan de situation projeté - Vue générale**

DATE	08/07/2011	DRESSE	daa	CODE	09/403	PLAN N°	19	INDICE	A
ÉCHELLE	1: 10 000	CONTRÔLE	Schroeder A.						